
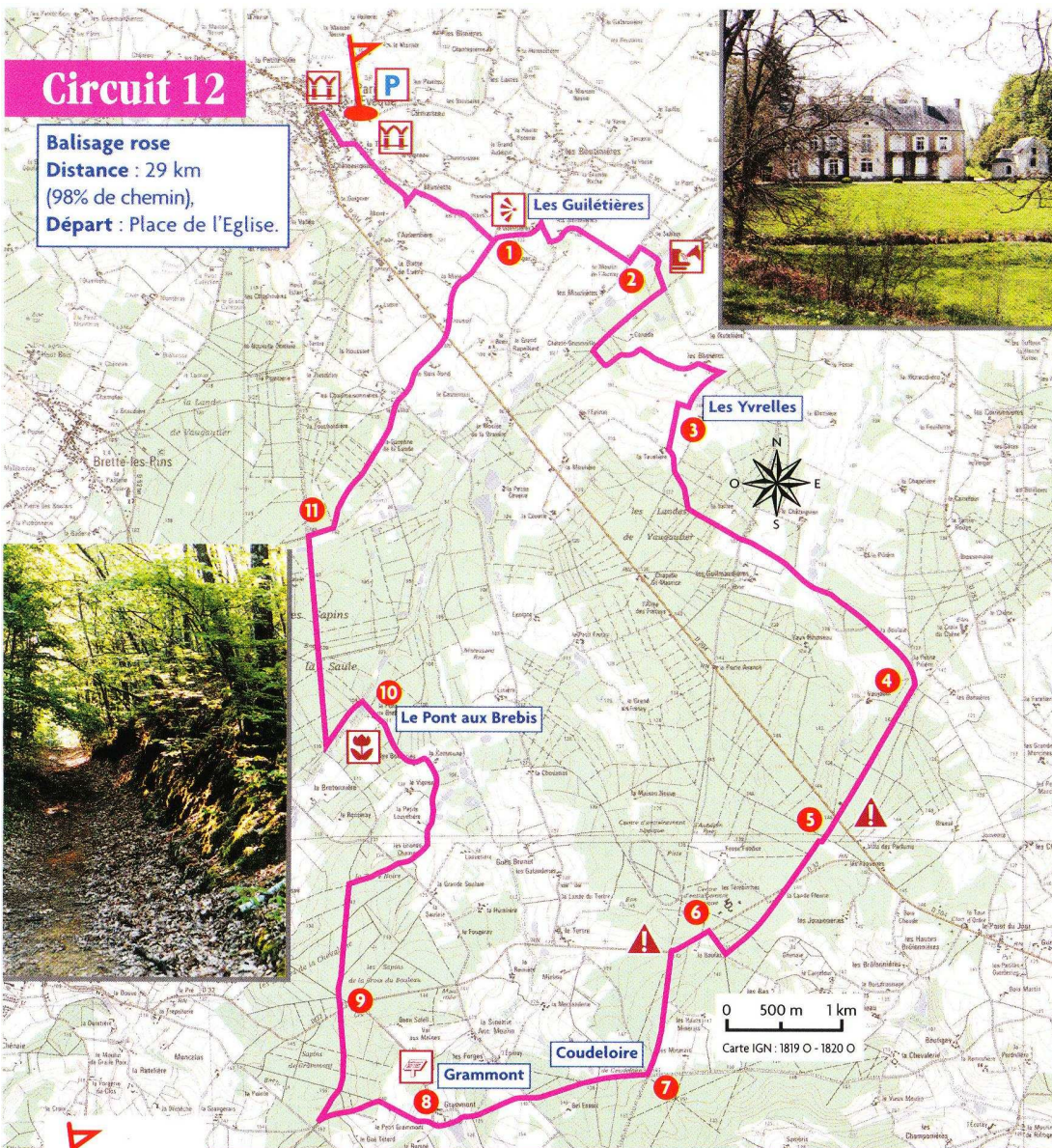


Circuit 12

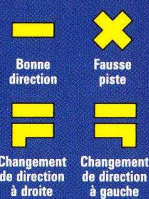
Balisage rose
Distance : 29 km
(98% de chemin),
Départ : Place de l'Eglise.



LÉGENDE



BALISAGE



A PARTIR DE CE CIRCUIT, DES JONCTIONS SONT POSSIBLES :

- GR 36,
- Circuits gris, jaune, vert de Parigné-l'Évêque,
- Circuit bleu de Challes,
- Circuit bleu de Brette-les-Pins,
- Circuits jaune et violet de St-Mars d'Outillé.

12

CIRCUIT DES LANDES

PARIGNÉ-L'ÉVÊQUE



HISTOIRE

29 km

ITINÉRAIRE

Le hameau de Grammont

Ce site fut un haut lieu du XII^{ème} siècle. En 1163, Henri II de Plantagenêt, roi d'Angleterre, comte du Maine et de l'Anjou, y fonda un prieuré. Cette fondation fut confiée aux moines de l'ordre de Grammont ou Grandmont qui vivaient de façon très rigoureuse selon la règle de Saint Etienne de Muret.

Au fil des ans, l'abbaye s'agrandit tellement qu'à la fin du XVIII^{ème} siècle, elle occupait une grande partie du pays.

L'ordre fut supprimé en 1772 par une bulle du pape Clément XIV.

Les moines quittèrent la région dès 1778. Il ne subsiste de l'abbaye qu'un corps de bâtiment du XVIII^{ème} siècle, une chapelle attenante et deux fermes typiques qui sont des propriétés privées.

A ce titre, il vous est demandé de faire preuve de respect vis-à-vis de ses occupants, ce qui ne vous empêche pas d'admirer ce site ainsi que le seul étang restant où le ruisseau du Narais prend sa source, alors que les moines en avaient creusé trois.



A VOIR


La Tour de Javron


● Cette tour située route de Ruaudin (sur la gauche à la sortie de Parigné-l'Évêque), possède sa propre légende au même titre que la Pierre Bergère dans les bois de Loudon. Il est dit qu'au rendez-vous des fêtes, les soirs de pleine lune, les farfadets, les elfes et les lutins viennent autour y faire la sarabande.

Le site du Pont aux brebis







● Ce site naturel est localisé sur St Mars d'Outillé. On peut y découvrir un étang qui accueille quelques hérons et autres espèces d'oiseaux, ainsi qu'un charmant ruisseau portant le même nom..


Départ de la place de l'église , contourner la mairie pour vous diriger vers le cimetière où vous apercevrez la Lanterne des morts adossée à la chapelle du XVII^{ème} siècle. Environ 800m après Mirolette, prendre sur votre gauche  en direction des Guilétières. Peu avant le lieu-dit, au point culminant du secteur (132m), vous pouvez admirer le point de vue sur Challes et son église au clocher recouvert de bardeaux et derrière vous, la commune de Parigné-l'Évêque.


Descendez alors pour rejoindre le ruisseau du Narais  que vous franchissez en empruntant une passerelle en bois installée par la commune (**attention, à cet endroit : passage à gué obligatoire pour les chevaux**). Le Narais est un cours d'eau clair qui s'écoule sur 30 km depuis sa source, sur le site de Grammont à St Mars d'Outillé, pour se jeter dans l'Huisne à St Mars la Brière.

Traverser ensuite les Blinières, la Ferme d'Yvelle et son swin golf , avant d'entrer dans une zone boisée dite Landes de Vaugautier.

Une fois passé le ruisseau du Vivier, vous empruntez entre la Boulaie et la Petite Pilière, le **Chemin aux Cochons**. Cette voie fut utilisée par les éleveurs de porcs de la région pour aller les vendre sur Paris au cours du XIX^{ème} siècle.

Au carrefour , prendre sur la droite pour rejoindre la D304  que vous traversez avec prudence, en direction de la Lande Fleurie et de la Boulaie. Attention, vous suivez alors la D32  avant de tourner à gauche dans le virage. Au carrefour de Coudeloire , à la rencontre du circuit rouge du Grand-Lucé, prendre sur la droite en direction de Grammont , où vous pourrez contempler le charme de ce site (**Attention, la propriété est privée**). Continuer tout droit et pénétrer dans une pinède, sur environ 500m, avant de tourner à droite pour rejoindre la D32 .

Après avoir traversé d'importantes parties boisées, lieux d'air pur et d'animaux sauvages vous pouvez apprécier le site du **Pont aux Brebis** . Dans ces bois, vous rencontrez le circuit jaune de St Mars d'Outillé ainsi que le bleu de Brette-les-Pins.

Au croisement de l'ensemble de ces sentiers, prendre sur la droite et emprunter une grande ligne droite  qui vous ramène en centre bourg.